


## Cartes et plans

34 notices consultables

Cartes et plans 34 résultats (10ms)



[Plan cadastral de 1958](#)  
1 Fi 13 , 1958

55 médias




[Plan de localisation des entreprises et de la propriété de la famille Debosque](#)  
2340\_03 , 1956

1 média




[Plan de la Ville dans les années 1950 réalisé par les annuaires Ravet-Anceau](#)  
1 Fi 21 , Vers 1950

1 média



[Plan d'Armentières](#)  
1 Fi 53 , [1948]

1 média



[Plan des immeubles et habitations détruits ou endommagés durant la Seconde Guerre mondiale](#)  
2398\_01 , [1945]

1 média




[Plan des zones sinistrées lors de la Seconde Guerre mondiale](#)  
1 Fi 39 , [1945]

1 média




[Plan des installations allemandes durant la Seconde Guerre mondiale](#)  
1 Fi 19 , [1941]

1 média



[Défense passive - Plan d'emplacement des tranchées](#)  
1 Fi 17 , [1939]

1 média



[Défense passive - Plan de secteur](#)  
1 Fi 18 , [1939]


1 média



## Défense passive – Plan de situation des localités d'hébergement affectées à la population civile dispersée

2222\_01 , [1938]

1...



### Plan cadastral de 1938

1 Fi 12 , 1938

55 médias



### Reconstruction – Plan d'alignement projeté – Place Chanzy – Place de l'abattoir – Section B – 2e feuille

1 Fi 43\_5 , 1922

1 média



### Reconstruction – Plan d'alignement projeté – Grand place – Saint-Vaast – Marché aux toiles – Section B – 9e feuille

1 Fi 43\_1 , 1922

1 média



### Proposition d'aménagement de la Grand Place par Louis-Marie Cordonnier – Plan B

890\_02 , 1921

1 média



### Proposition d'aménagement de la Grand Place par Louis-Marie Cordonnier – Plan C

890\_03 , 1921

1 média