


Cartes et plans

34 notices consultables

Cartes et plans 34 résultats (16ms)



[Plan cadastral de 1958](#)
1 Fi 13 , 1958

55 médias




[Plan de localisation des entreprises et de la propriété de la famille Debosque](#)
2340_03 , 1956

1 média




[Plan de la Ville dans les années 1950 réalisé par les annuaires Ravet-Anceau](#)
1 Fi 21 , Vers 1950

1 média



[Plan d'Armentières](#)
1 Fi 53 , [1948]

1 média




[Plan des immeubles et habitations détruits ou endommagés durant la Seconde Guerre mondiale](#)
2398_01 , [1945]

1 média




[Plan des zones sinistrées lors de la Seconde Guerre mondiale](#)
1 Fi 39 , [1945]

1 média




[Plan des installations allemandes durant la Seconde Guerre mondiale](#)
1 Fi 19 , [1941]

1 média



[Défense passive - Plan d'emplacement des tranchées](#)
1 Fi 17 , [1939]

1 média



[Défense passive - Plan de secteur](#)
1 Fi 18 , [1939]


1 média



Défense passive – Plan de situation des localités d'hébergement affectées à la population civile dispersée

2222_01 , [1938]

1...



Plan cadastral de 1938

1 Fi 12 , 1938

55 médias



Reconstruction – Plan d'alignement projeté – Place Chanzy – Place de l'abattoir – Section B – 2e feuille

1 Fi 43_5 , 1922

1 média



Reconstruction – Plan d'alignement projeté – Grand place – Saint-Vaast – Marché aux toiles – Section B – 9e feuille

1 Fi 43_1 , 1922

1 média



Proposition d'aménagement de la Grand Place par Louis-Marie Cordonnier – Plan B

890_02 , 1921

1 média



Proposition d'aménagement de la Grand Place par Louis-Marie Cordonnier – Plan C

890_03 , 1921

1 média



Proposition d'aménagement de la Grand Place par Louis-Marie Cordonnier – Plan A

890_01 , 1921


1 média



Proposition d'aménagement de la Grand Place par Louis-Marie Cordonnier – Plan D

890_04 , 1921

1 média



Plan de la ville – Répartition par quartiers

1 Fi 45 , 04/12/1920


1 média



Plan d'alignement de l'entrée de la rue Sadi Carnot, estaminet "A l'Ange"

915_01 , [1920]


1 média



Plan d'Armentières après la Première Guerre mondiale

1 Fi 46 , [1920]

1 média



Carte des tranchées britanniques et allemandes dans le secteur d'Armentières


1 Fi 133 , 01/08/1918

1 média



[Reconstruction – Plan d'aménagement, d'embellissement et d'extension de la ville d'Armentières proposé après la Première Guerre mon...](#)
1 Fi 56 , 1918

1 média




[Carte des tranchées allemandes dans le secteur d'Armentières réalisée par l'armée britannique](#)
1 Fi 130 , 17/02/1916

2 médias



[Plan des installations britanniques durant la Première Guerre mondiale – Town plan of Armentieres](#)
1 Fi 49 , [1915]

1 média



[Plan d'Armentières et de ses environs avant la Première Guerre mondiale](#)
1 Fi 50 , [1914]

1 média




[PREMIERE GUERRE MONDIALE - LIGNE DES TRANCHEES ENTRE ARMENTIERESE ET LILLE](#)
3 Fi 11809 , 1914-1918

1 mé...



[GUERRE 1914-1918 - IMAGE DU FRONT ARMENTIERES - YPRES](#)
3 Fi 15405 , 1914-1918

1 mé...



[Plan des principaux établissements industriels et des monuments publics d'Armentières et ses environs](#)
1 Fi 9 , 1893

1 média




[Projet de rectification de territoire par voie d'échange avec les communes voisines – Plan général indiquant les échanges](#)
1 Fi 23 , 1882

1 média




[Plan de délimitation des paroisses d'Armentières](#)
2104_01 , 1879

1 média




[Plan du siège d'Armentières en 1647](#)
1 Fi 129 , 1647

1 média



[Plan du siège d'Armentières en 1645](#)
1 Fi 11 , 1645

1 média



[Plan de la ville d'Armentières au XVIIe siècle réalisé par Vaast de Plouich](#)
1 Fi 10_1 , 1637

1 média



Plan de la Cité Bonjean, propriété des Hospices Civils d'Armentières

1549_01 , Sans date

1 média