

Conditions générales de réutilisation

Je déclare avoir pris connaissance des dispositions relatives à la réutilisation des données publiques adoptées par le Conseil municipal d'Armentières.

Suivant la licence "Creative Commons Attribution + Partage dans les mêmes conditions (CC BY SA)" adoptée par la Ville d'Armentières, je note que je suis autorisé à :

- **Partager** - copier, distribuer et communiquer le document par tous moyens et sous tous formats
- **Adapter** - remixer, transformer et créer à partir du document

pour toute utilisation, y compris commerciale.

Selon les conditions suivantes :

- **Attribution** - indiquer la source du documents "Archives municipales d'Armentières - Cote du document", mettre un lien vers la licence et indiquer si des modifications ont été faites.
- **Partage dans les mêmes conditions** - Dans le cas où je transforme ou crée à partir du matériel composant le document original, je dois diffuser le document modifié dans les même conditions, c'est à dire avec la même licence avec laquelle le document original a été diffusé.

J'ai également noté que les données à caractère personnel et les documents sur lesquels des tiers détiennent encore des droits de propriété intellectuelle ne sont pas réutilisables.

Dernière mise à jour le 25 nov. 2015

J'accepte les conditions de la licence

Je refuse


1 média



Plan de délimitation des paroisses d'Armentières

2104_01 , 1879

1 média



Projet de rectification de territoire par voie d'échange avec les communes voisines - Plan général indiquant les échanges

1 Fi 23 , 1882

1 média



Plan des principaux établissements industriels et des monuments publics d'Armentières et ses environs

1 Fi 9 , 1893

1 média



PREMIERE GUERRE MONDIALE - LIGNE DES TRANCHEES ENTRE ARMENTIERES ET LILLE

3 Fi 11809 , 1914-1918

1 mé...



Plan d'Armentières et de ses environs avant la Première Guerre mondiale

1 Fi 50 , [1914]

1 média



GUERRE 1914-1918 - IMAGE DU FRONT ARMENTIERES - YPRES

3 Fi 15405 , 1914-1918


1 mé...



Plan des installations britanniques durant la Première Guerre mondiale – Town plan of Armentieres

1 Fi 49 , [1915]

1 média



Carte des tranchées allemandes dans le secteur d'Armentières réalisée par l'armée britannique

1 Fi 130 , 17/02/1916


2 médias



Reconstruction – Plan d'aménagement, d'embellissement et d'extension de la ville d'Armentières proposé après la Première Guerre mon...

1 Fi 56 , 1918

1 média



Carte des tranchées britanniques et allemandes dans le secteur d'Armentières

1 Fi 133 , 01/08/1918


1 média



Plan d'alignement de l'entrée de la rue Sadi Carnot, estaminet "A l'Ange"

915_01 , [1920]

1 média



Plan d'Armentières après la Première Guerre mondiale

1 Fi 46 , [1920]

1 média



Plan de la ville – Répartition par quartiers

1 Fi 45 , 04/12/1920

1 média



Proposition d'aménagement de la Grand Place par Louis-Marie Cordonnier – Plan C

890_03 , 1921

1 média



Proposition d'aménagement de la Grand Place par Louis-Marie Cordonnier – Plan B

890_02 , 1921


1 média



Proposition d'aménagement de la Grand Place par Louis-Marie Cordonnier – Plan D

890_04 , 1921


1 média



Proposition d'aménagement de la Grand Place par Louis-Marie Cordonnier – Plan A

890_01 , 1921

1 média



Reconstruction – Plan d'alignement projeté – Place Chanzy – Place de l'abattoir – Section B – 2e feuille

1 Fi 43_5 , 1922

1 média



Reconstruction – Plan d'alignement projeté – Grand place – Saint-Vaast – Marché aux toiles – Section B – 9e feuille
1 Fi 43_1 , 1922

1 média



Défense passive – Plan de situation des localités d'hébergement affectées à la population civile dispersée
2222_01 , [1938]

1...



Plan cadastral de 1938
1 Fi 12 , 1938

55 médias




Défense passive – Plan d'emplacement des tranchées
1 Fi 17 , [1939]

1 média




Défense passive – Plan de secteur
1 Fi 18 , [1939]

1 média




Plan des installations allemandes durant la Seconde Guerre mondiale
1 Fi 19 , [1941]

1 média




Plan des immeubles et habitations détruits ou endommagés durant la Seconde Guerre mondiale
2398_01 , [1945]

1 média



Plan des zones sinistrées lors de la Seconde Guerre mondiale
1 Fi 39 , [1945]

1 média



Plan d'Armentières
1 Fi 53 , [1948]

1 média




Plan de la Ville dans les années 1950 réalisé par les annuaires Ravet-Anceau
1 Fi 21 , Vers 1950

1 média



Plan de localisation des entreprises et de la propriété de la famille Debosque
2340_03 , 1956

1 média



Plan cadastral de 1958
1 Fi 13 , 1958

55 médias



Plan de la Cité Bonjean, propriété des Hospices Civils d'Armentières

1549_01 , Sans date

1 média